

ГРАФИЧЕСКОЕ ОПИСАНИЕ
местоположения границ публичного сервитута

*Публичный сервитут для прохода или проезда через земельные участки с кадастровыми номерами
44:02:103401:307, 44:02:103401:308, 44:02:103401:310, 44:02:103401:299, 44:02:103401:296, 44:02:103401:316,
44:02:000000:684*

(наименование объекта, местоположение границ которого описано (далее - объект))

Раздел 1

Сведения об объекте		
№ п/п	Характеристики объекта	Описание характеристик
1	2	3
1	Местоположение объекта	Костромская область, р-н Буйский
2	Площадь объекта ± величина погрешности определения площади (P ± ΔP)	132 293 м ² ± 127 м ²
3	Иные характеристики объекта	Вид объекта реестра границ: Зона с особыми условиями использования территории Содержание ограничений использования объектов недвижимости в пределах зоны или территории: Содержание ограничений использования объектов недвижимости в пределах публичного сервитута регламентируется требованиями ст.23 "Земельный кодекс Российской Федерации" от 25.10.2001 №136-ФЗ

Раздел 2

Сведения о местоположении границ объекта

1. Система координат МСК-44, зона 1

2. Сведения о характерных точках границ объекта

Обозначение характерных точек границ	Координаты, м		Метод определения координат характерной точки	Средняя квадратическая погрешность положения характерной точки (Mt), м	Описание обозначения точки на местности (при наличии)
	X	Y			
1	2	3	4	5	6
1	359 103,73	1 251 859,54	Метод спутниковых геодезических измерений (определений)	1,50	Временный межевой знак
2	359 144,55	1 251 971,05		1,50	
3	359 162,87	1 252 016,57		1,50	
4	359 170,32	1 252 037,69		1,50	
5	359 194,14	1 252 102,38		1,50	
6	359 219,33	1 252 160,14		1,50	
7	359 277,94	1 252 305,33		1,50	
8	359 318,34	1 252 443,55		1,50	
9	359 328,07	1 252 476,83		1,50	
10	359 332,94	1 252 481,18		1,50	
11	359 352,67	1 252 498,84		1,50	
12	359 338,44	1 252 515,70		1,50	
13	359 316,45	1 252 496,02		1,50	
14	359 314,85	1 252 491,15		1,50	
15	359 302,14	1 252 452,48		1,50	
16	359 285,26	1 252 401,15		1,50	
17	359 173,66	1 252 438,56		1,50	

Раздел 2

Сведения о местоположении границ объекта					
1	2	3	4	5	6
18	359 131,98	1 252 452,53	Метод спутниковых геодезических измерений (определений)	1,50	Временный межевой знак
19	359 129,88	1 252 453,34		1,50	
20	359 081,68	1 252 471,85		1,50	
21	359 079,55	1 252 472,60		1,50	
22	359 025,56	1 252 491,45		1,50	
23	358 996,01	1 252 507,88		1,50	
24	358 952,57	1 252 524,79		1,50	
25	358 808,78	1 252 589,19		1,50	
26	358 795,66	1 252 592,56		1,50	
27	358 727,86	1 252 609,98		1,50	
28	358 733,32	1 252 624,64		1,50	Закрепление отсутствует
29	358 814,75	1 252 842,55		1,50	Временный межевой знак
30	358 885,21	1 253 017,99		1,50	
31	358 913,37	1 253 079,76		1,50	
32	358 932,50	1 253 129,02		1,50	
33	358 932,75	1 253 129,86		1,50	
34	358 937,35	1 253 141,45		1,50	
35	358 942,59	1 253 162,67		1,50	
36	358 948,24	1 253 182,68		1,50	
37	359 002,08	1 253 330,27		1,50	

Раздел 2

Сведения о местоположении границ объекта

1	2	3	4	5	6
38	359 006,69	1 253 342,93	Метод спутниковых геодезических измерений (определений)	1,50	Временный межевой знак
39	359 038,51	1 253 366,99		1,50	
40	359 026,58	1 253 387,34		1,50	
41	358 994,51	1 253 360,27		1,50	
42	358 968,09	1 253 408,70		1,50	
43	358 935,53	1 253 455,54		1,50	
44	358 912,63	1 253 473,71		1,50	
45	358 883,66	1 253 486,15		1,50	
46	358 825,01	1 253 502,78		1,50	
47	358 709,81	1 253 522,11		1,50	
48	358 613,29	1 253 547,67		1,50	
49	358 529,47	1 253 581,04		1,50	
50	358 448,77	1 253 612,97		1,50	—
51	358 322,88	1 253 659,16		1,50	Временный межевой знак
52	358 298,38	1 253 669,18		1,50	
53	358 257,98	1 253 687,28		1,50	
54	358 091,89	1 253 743,15		1,50	—
55	358 066,12	1 253 751,81		1,50	Временный межевой знак
56	358 051,98	1 253 756,57	1,50		
57	358 047,04	1 253 742,67	1,50		

Раздел 2

Сведения о местоположении границ объекта

1	2	3	4	5	6
58	358 048,32	1 253 735,80	Метод спутниковых геодезических измерений (определений)	1,50	—
59	358 045,89	1 253 726,06		1,50	Временный межевой знак
60	358 017,36	1 253 651,34		1,50	
61	357 933,50	1 253 430,77		1,50	
62	357 922,24	1 253 401,75		1,50	—
63	357 919,43	1 253 394,53		1,50	
64	357 777,15	1 253 027,98		1,50	Временный межевой знак
65	357 773,53	1 253 018,66		1,50	
66	357 707,44	1 252 861,80		1,50	
67	357 693,40	1 252 848,14		1,50	
68	357 675,33	1 252 841,70		1,50	—
69	357 605,80	1 252 868,68		1,50	
70	357 561,44	1 252 887,28		1,50	Временный межевой знак
71	357 546,26	1 252 893,65		1,50	
72	357 524,90	1 252 902,60		1,50	
73	357 415,15	1 252 948,61		1,50	
74	357 397,35	1 252 955,78		1,50	
75	357 395,90	1 252 952,17		1,50	
76	357 395,55	1 252 940,21		1,50	
77	357 482,55	1 252 904,41		1,50	Закрепление отсутствует

Раздел 2

Сведения о местоположении границ объекта

1	2	3	4	5	6
78	357 510,93	1 252 892,73	Метод спутниковых геодезических измерений (определений)	1,50	Временный межевой знак
79	357 532,59	1 252 883,82		1,50	
80	357 563,02	1 252 871,29		1,50	
81	357 564,94	1 252 863,62		1,50	
82	357 564,58	1 252 856,66		1,50	
83	357 562,43	1 252 847,43		1,50	Закрепление отсутствует
84	357 561,01	1 252 841,34		1,50	
85	357 556,59	1 252 828,27		1,50	
86	357 536,46	1 252 768,72		1,50	Временный межевой знак
87	357 497,50	1 252 673,39		1,50	
88	357 470,14	1 252 611,09		1,50	
89	357 460,49	1 252 589,12		1,50	—
90	357 446,51	1 252 576,15		1,50	Временный межевой знак
91	357 422,89	1 252 561,12		1,50	
92	357 383,35	1 252 535,97		1,50	
93	357 279,14	1 252 477,87		1,50	
94	357 218,86	1 252 444,26		1,50	
95	357 130,73	1 252 389,83		1,50	
96	357 079,78	1 252 361,57		1,50	
97	357 054,01	1 252 343,74		1,50	—

Раздел 2

Сведения о местоположении границ объекта

1	2	3	4	5	6
98	357 051,22	1 252 341,81	Метод спутниковых геодезических измерений (определений)	1,50	Временный межевой знак
99	357 033,41	1 252 339,31		0,30	—
100	357 048,75	1 252 308,31		1,50	Временный межевой знак
101	357 057,85	1 252 320,64		1,50	Закрепление отсутствует
102	357 063,46	1 252 324,47		1,50	
103	357 088,37	1 252 341,44		1,50	Временный межевой знак
104	357 144,96	1 252 372,57		1,50	
105	357 228,94	1 252 421,57		1,50	
106	357 291,89	1 252 457,25		1,50	—
107	357 391,93	1 252 513,96		1,50	
108	357 453,58	1 252 551,14		1,50	Временный межевой знак
109	357 462,80	1 252 556,70		15,00	
110	357 479,46	1 252 575,50		15,00	
111	357 515,59	1 252 663,43		15,00	
112	357 563,38	1 252 763,82		15,00	Закрепление отсутствует
113	357 577,28	1 252 820,70		15,00	
114	357 580,60	1 252 834,29		15,00	
115	357 582,52	1 252 840,14		15,00	Временный межевой знак
116	357 586,07	1 252 850,94		15,00	
117	357 589,09	1 252 855,97	15,00		

Раздел 2

Сведения о местоположении границ объекта

1	2	3	4	5	6
118	357 594,75	1 252 859,31	Метод спутниковых геодезических измерений (определений)	15,00	Временный межевой знак
119	357 681,94	1 252 825,80		15,00	—
120	357 686,01	1 252 824,24		15,00	Временный межевой знак
121	357 690,45	1 252 826,21		1,50	
122	357 701,22	1 252 832,17		1,50	
123	357 723,00	1 252 856,77		1,50	
124	357 728,87	1 252 867,65		1,50	
125	357 735,63	1 252 886,06		1,50	
126	357 747,26	1 252 913,06		1,50	
127	357 780,67	1 252 994,15		1,50	
128	357 790,87	1 253 011,57		1,50	
129	357 794,67	1 253 021,78		1,50	
130	357 812,82	1 253 070,52		0,30	Закрепление отсутствует
131	357 813,63	1 253 072,61		0,30	
132	357 949,20	1 253 425,42		1,50	Временный межевой знак
133	358 031,55	1 253 644,19		1,50	
134	358 058,80	1 253 720,28		1,50	
135	358 067,60	1 253 728,55		1,50	
136	358 077,62	1 253 731,30		1,50	
137	358 086,22	1 253 728,43	1,50	Закрепление отсутствует	

Раздел 2

Сведения о местоположении границ объекта

1	2	3	4	5	6
138	358 248,65	1 253 674,32	Метод спутниковых геодезических измерений (определений)	1,50	Временный межевой знак
139	358 455,45	1 253 591,91		1,50	
140	358 465,06	1 253 587,91		1,50	
141	358 481,96	1 253 580,94		1,50	
142	358 500,45	1 253 573,31		1,50	
143	358 607,93	1 253 529,45		1,50	
144	358 671,97	1 253 512,69		1,50	
145	358 704,51	1 253 502,69		1,50	
146	358 820,17	1 253 484,40		1,50	
147	358 876,34	1 253 470,81		1,50	
148	358 900,19	1 253 458,05		1,50	—
149	358 921,08	1 253 441,89		1,50	Временный межевой знак
150	358 956,13	1 253 399,66		1,50	
151	358 984,35	1 253 351,69		1,50	
152	358 928,69	1 253 216,17		1,50	Закрепление отсутствует
153	358 922,41	1 253 196,86		1,50	Временный межевой знак
154	358 910,98	1 253 167,15		1,50	
155	358 909,20	1 253 162,60	1,50	Закрепление отсутствует	
156	358 889,06	1 253 108,22	1,50	Временный межевой знак	
157	358 891,21	1 253 107,38	1,50		

Раздел 2

Сведения о местоположении границ объекта

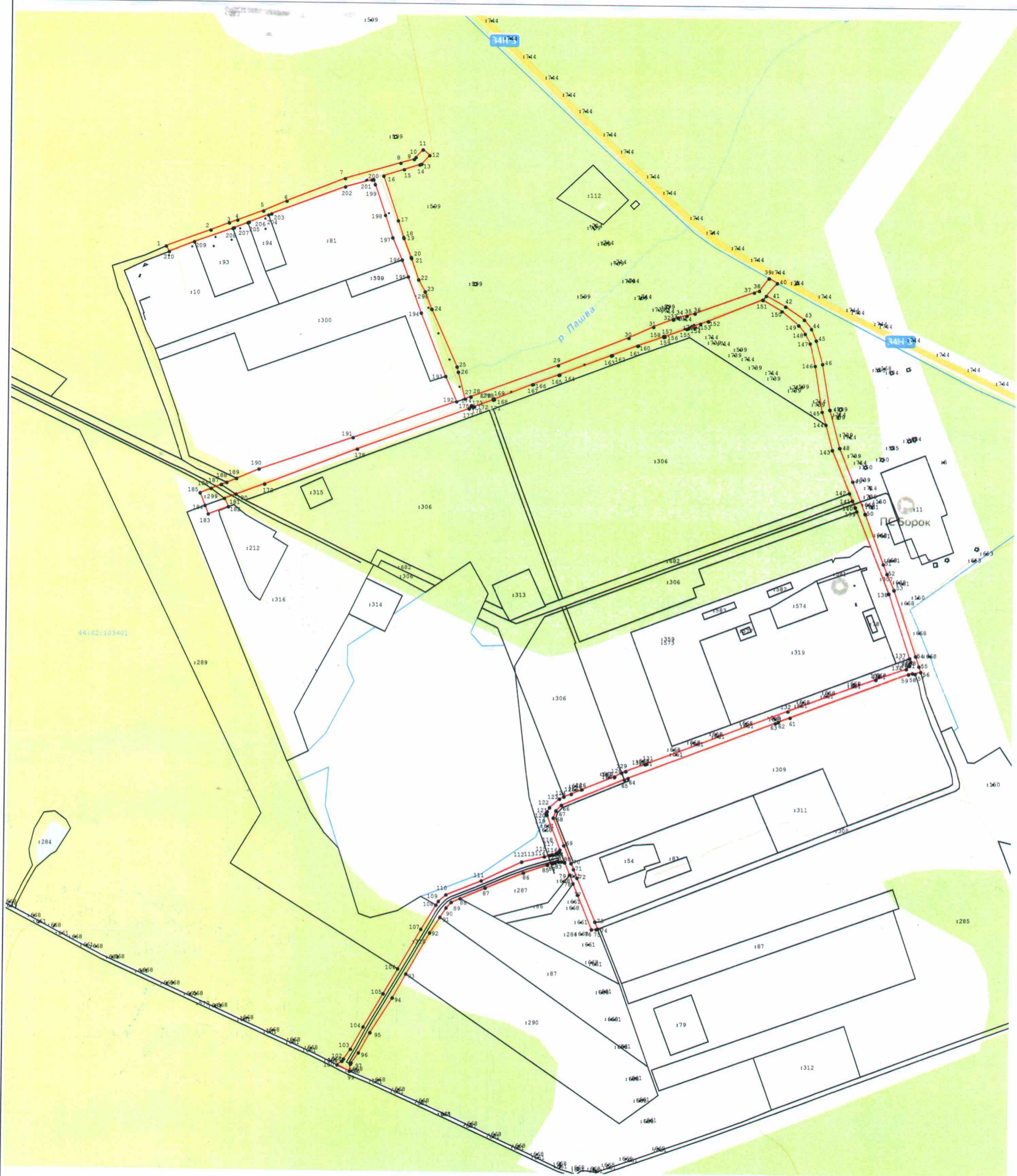
1	2	3	4	5	6
158	358 890,41	1 253 105,33	Метод спутниковых геодезических измерений (определений)	1,50	Временный межевой знак
159	358 888,26	1 253 106,17		1,50	
160	358 866,38	1 253 041,90		1,50	
161	358 865,60	1 253 039,84		1,50	
162	358 841,49	1 252 976,95		1,50	
163	358 840,70	1 252 974,89		1,50	
164	358 791,54	1 252 846,37		1,50	
165	358 790,75	1 252 844,32		1,50	
166	358 766,67	1 252 780,54		1,50	
167	358 765,90	1 252 778,49		1,50	
168	358 726,90	1 252 683,11		1,50	
169	358 729,00	1 252 682,18		1,50	
170	358 728,11	1 252 680,17		1,50	
171	358 726,01	1 252 681,10		1,50	
172	358 708,08	1 252 633,54		1,50	
173	358 708,69	1 252 631,75		1,50	
174	358 711,34	1 252 626,36		1,50	
175	358 709,46	1 252 625,44		1,50	
176	358 706,81	1 252 630,82	1,50		
177	358 702,99	1 252 620,62	1,50		

Раздел 2

Сведения о местоположении границ объекта





1	2	3	4	5	6
178	358 597,88	1 252 342,81	Метод спутниковых геодезических измерений (определений)	1,50	Временный межевой знак
179	358 507,03	1 252 111,95		1,50	
180	358 480,65	1 252 040,59		1,50	
181	358 469,97	1 252 011,86		1,50	
182	358 449,17	1 252 021,85		0,10	—
183	358 430,37	1 251 971,90		0,10	
184	358 451,75	1 251 963,42		1,50	
185	358 483,36	1 251 950,88		1,50	
186	358 494,51	1 251 978,64		1,50	
187	358 504,55	1 252 003,63		1,50	
188	358 510,06	1 252 017,35		1,50	—
189	358 520,39	1 252 041,52		1,50	
190	358 544,36	1 252 097,60		1,50	Временный межевой знак
191	358 626,83	1 252 331,72		1,50	
192	358 720,65	1 252 589,15		1,50	
193	358 784,68	1 252 560,87		1,50	
194	358 942,68	1 252 498,59		1,50	—
195	359 033,05	1 252 465,18		0,10	
196	359 075,39	1 252 449,53		1,50	Закрепление отсутствует
197	359 130,77	1 252 425,18		1,50	

Раздел 4
План границ объекта



Масштаб 1:10 000

Используемые условные знаки и обозначения:

-  - Существующая часть границы, имеющиеся в ЕГРН сведения о которой достаточны для определения ее местоположения
-  - Проектная граница публичного сервитута
-  - Граница кадастрового квартала
-  - Обозначение кадастрового квартала

Подпись




Дата « 09 » 08 2015 г.

Место для оттиска печати (при наличии) лица, составившего описание местоположения границ объекта

ТЕКСТОВОЕ ОПИСАНИЕ**местоположения границ населенных пунктов, территориальных зон**

Прохождение границы		Описание прохождения границы
от точки	до точки	
1	2	3
—	—	—